

MODULARO
F rrg rand 497



MINISTERO DELLE FINANZE
DIREZIONE GENERALE DEL CATASTO E DEI SS TT.EE.

CATASTO EDILIZIO URBANO (RDL 13-4-1939, n. 652)

MOD

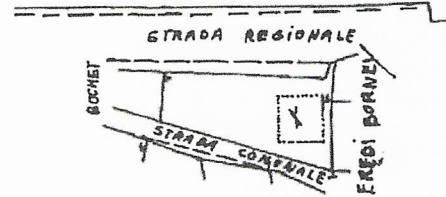
1/100
500

Planimetria di u.i.u. in Comune di... AYMAVILLES .. via FRAZ. VIEYES

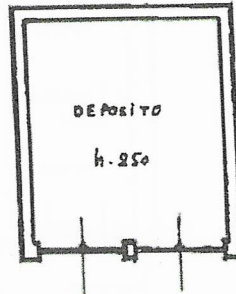
civ. ...

ALLEGATO "E" al n. 18826/1648

COMUNE DI AYMAVILLES F. 6
SCALA 1:100



IN RIF. T.M. N° 754 DEL 15-03-96
MOD. B N° 10651



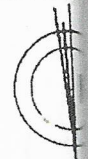
PIANO SOTTERRANEO

Mario Palle
Dario Mario Linder Fuchsborer
Danpe Grossa Gmichenor
Anna Elise Fuchsborer
Nicolette Jane Kelen
Wetasehmanzen

Antonio ...



ORIENTAM



SCALA

Dichiarazione di NC
Denuncia di variazione
Ultima planimetria in atti

Compilata dal **GEOMETRA**
ROVERSO SERGIO
(Titolo cognome e nome)

RISERVATO ALL'UFFICIO

Identificativi catastali
Data presentazione: 04/06/1996 - Data: 04/06/2015 - n. T272701 - Richiedente: MRZNTN63S11C933G
Totale superficie: 1. Formato di acquisizione: A4(240x297) - Formato stampa richiesto: A4(210x297)
data 10-04-96 Firma *[Signature]*

Catasto dei fabbricati - Simulazione al 04/06/2015 - Comune di AYMAVILLES (A108) - < Foglio: 60 - Particella: 239 - Subalterno: 0 >
FRAZIONE VIEYES piano: S1